

CONVENCIONES ESPECIFICAS:

- Polígono Contrato de Concesion **IL5-14011**
- Vertice del Polígono
- P.A Punto Arcifinio
- Río Sabandija
- Falla Estructural Regional
- Seccion para Perfil diseño
- Seccion para Perfil Geologico

SECUENCIA DE LA EXPLOTACION

PERIODO EXPLOTACION AÑOS 2025-2026	
SECTOR NORTE	
NIVEL (mnm):	COLOR AÑOS
300 - 320	1
280 - 300	2
280 - 290	3
270 - 280	4
260 - 270	5

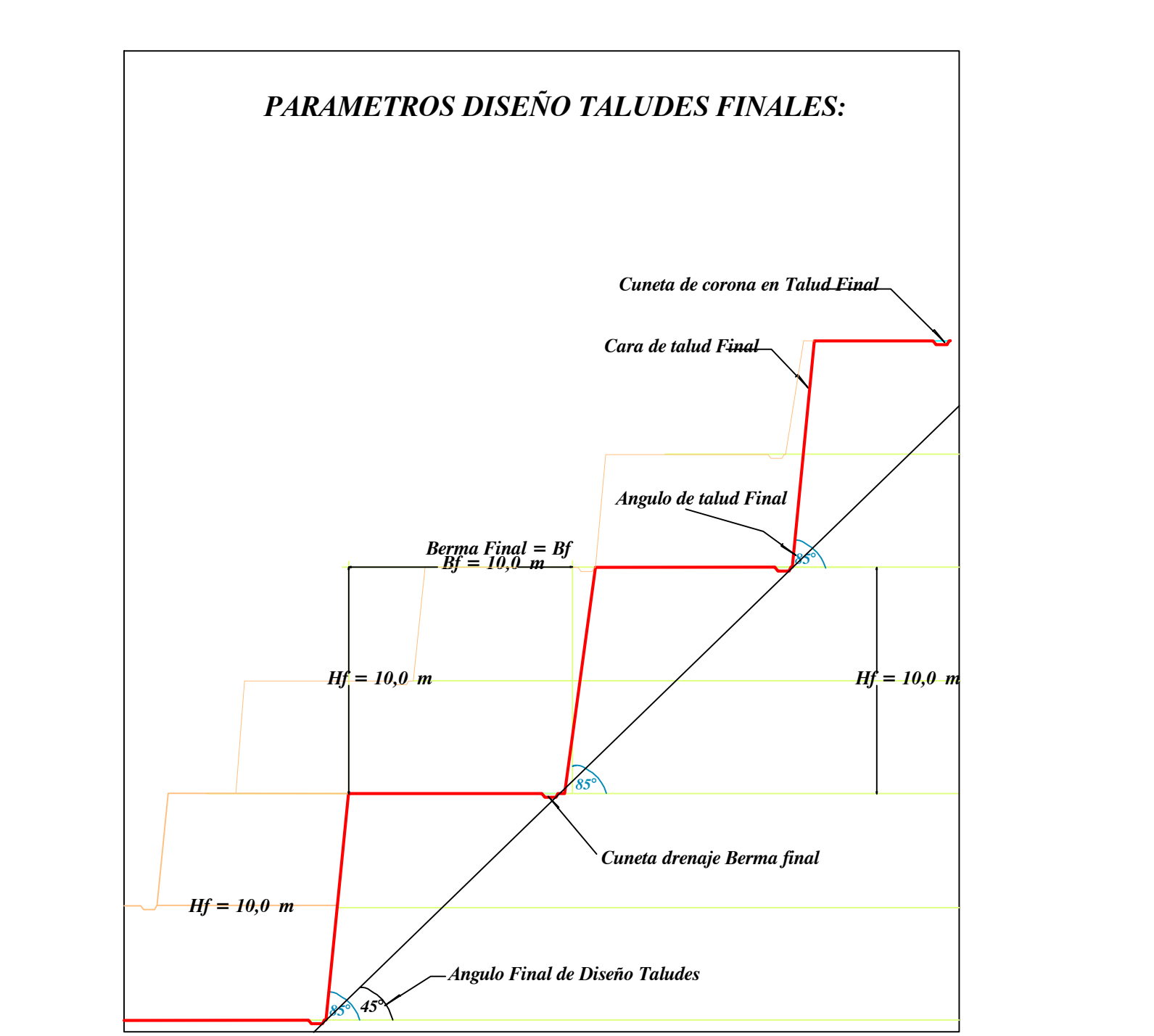
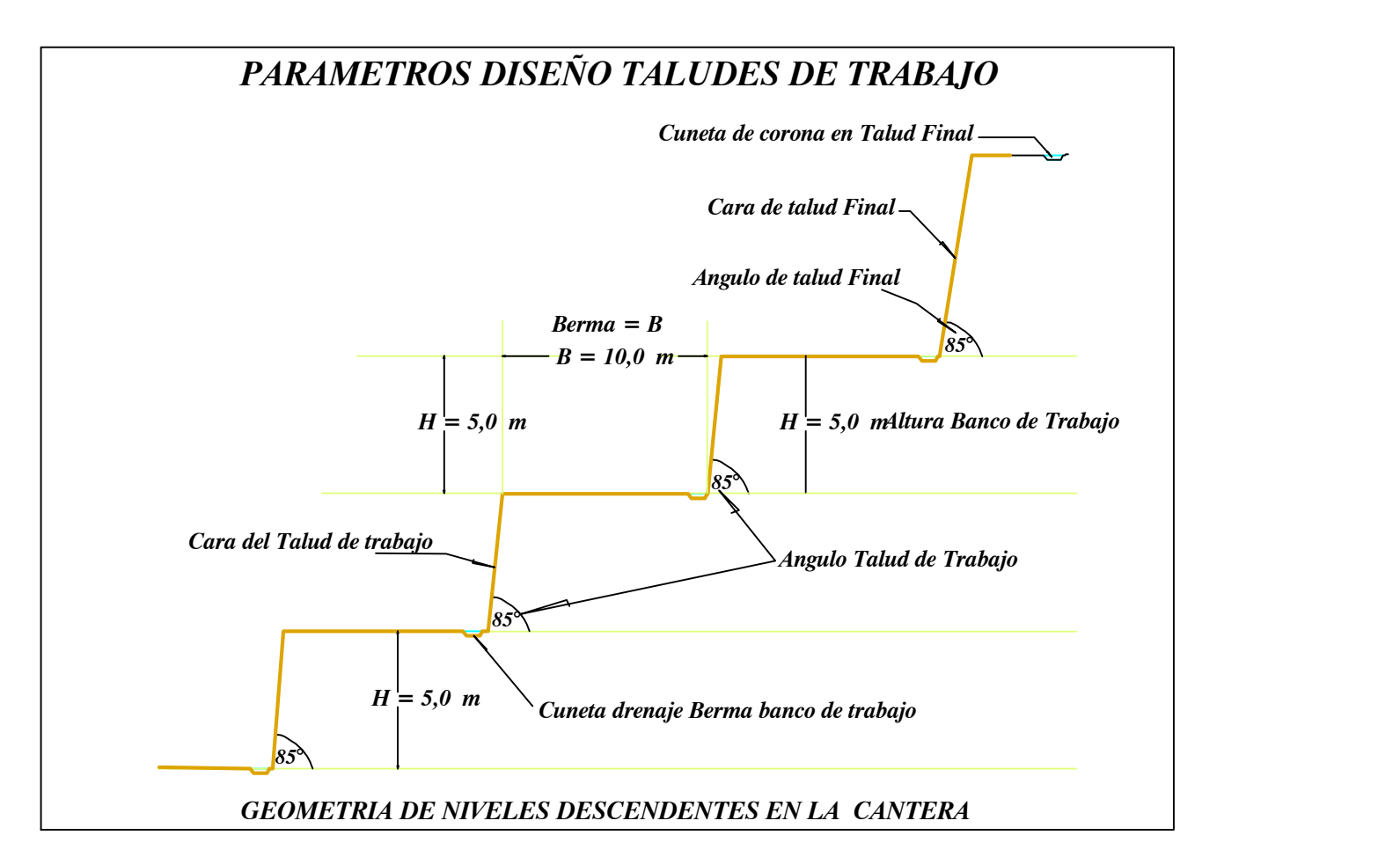
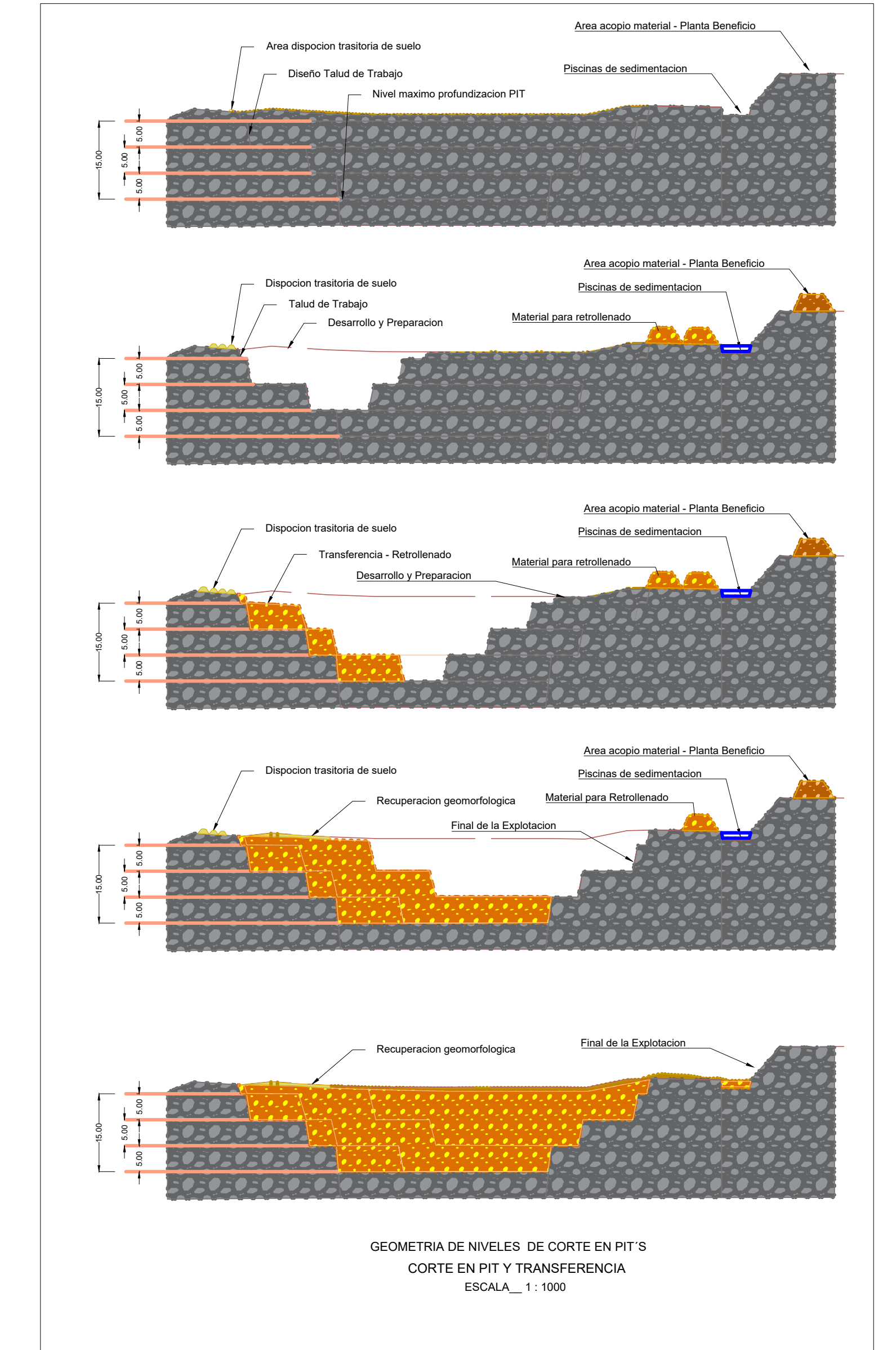
PERIODO EXPLOTACION AÑOS 2025-2024	
SECTOR CENTRAL	
NIVEL (mnm):	COLOR AÑOS
300 - 320	1
290 - 300	2
280 - 290	3
270 - 280	4
260 - 270	5

PERIODO EXPLOTACION AÑOS 2019-2024	
SECTOR SUR	
NIVEL (mnm):	COLOR AÑOS
300 - 320	1
290 - 300	2
280 - 290	3
270 - 280	4
260 - 270	5

Terrazas Aluviales con Concentrados de Au, para corte en PIT's y relleno, (nivel 245 - 260 mnm).

POLIGONO DEL CONTRATO DE CONCESION IL5-14011

VERTICE	COORDENADAS PLANAS	
	NORTE	ESTE
P.A	10349.046,00	921.503,00
1	1048.863,00	921.769,00
2	1041.874,00	921.388,00
3	1041.874,00	915.538,00
4	1048.863,00	918.919,00
1	1048.863,00	921.769,00



Mapa:	MAPA CRONOLOGICO, SECUENCIA DE EXPLOTACION	Escala Grafica:		Escala Vertical:		Escala Horizontal:	1 : 10.000
Contrato de Concesion N°:	IL5-14011	Presentado a:	Corporacion Autonoma Regional del Tolima CORTOLIMA	Municipio:	Armero Guayabal	Departamento:	Tolima
Minerales:	Materiales de construccion, (gravas y arenas), minerales de oro y sus concentrados.	Revisó:	MIGUEL OSWALDO MONTEALEGRE GOMEZ Ingeniero En Minas Especialista Ambiental, MP: 123183656MYC	Veredó:	Maracaibo - Mendez	Area:	1.992 Ha y 2.674 m²
Date:	17/03/2019	Plano:	4 de 23	Proyecto:	Estudio de Impacto Ambiental	digitalizó:	
Bases Cartograficas:	Plancha IGAC 207						