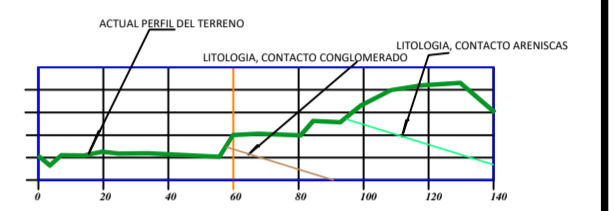


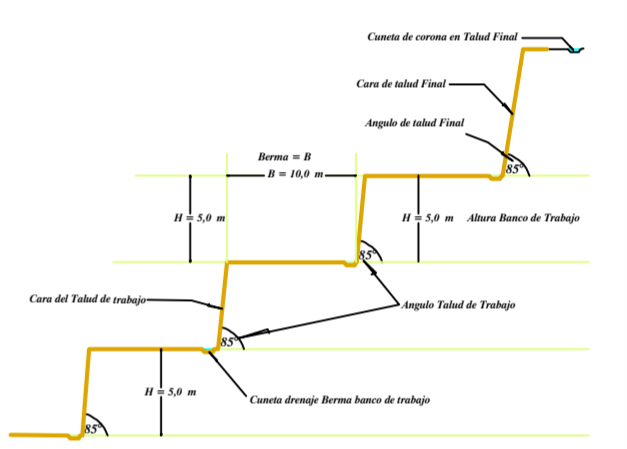
CONVENCIONES ESPECIFICAS



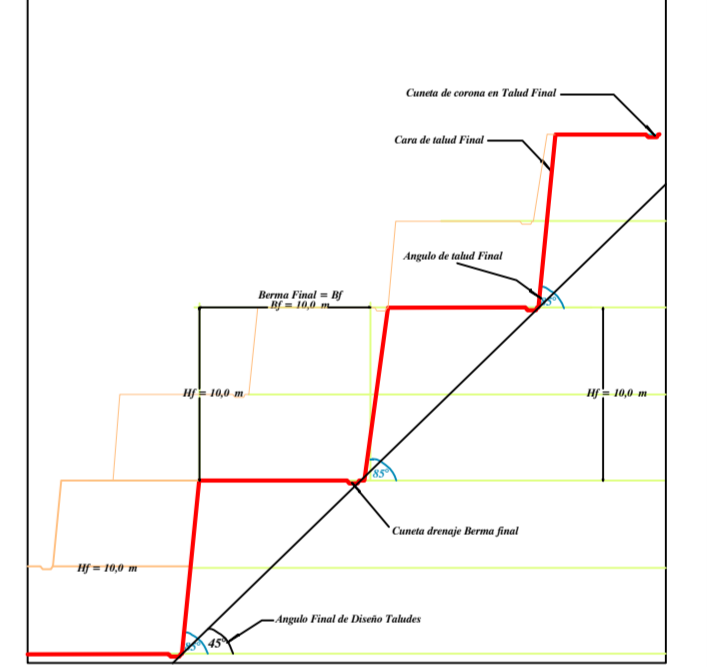
FORMACIONES GEOLOGICAS

- Abanico de Armero, (Qar).
- Coluviones del Cuaternario, (Qc).
- Formacion La Mesa, (Tsm).
- Grupo Honda, (Tsh).

PARAMETROS DISEÑO TALUDES DE TRABAJO



PARAMETROS DISEÑO TALUDES FINALES



Plano: DISEÑO DE LA EXPLOTACIÓN, PERFIL: C-11 _ C-15. SECTOR CENTRO.		Escala gráfica:		Escala: 1 : 5000	
Titular: CARSA GOLD COMPAÑIA MINERA COLOMBIANA S.A.S.	Presentado ante: Agencia Nacional de Minería A N M	Vereda: Maracaibo	Municipio: Aremero Guayabal	Departamento: TOLIMA	
Minerales: Materiales de construcción, (gravas y arenas), minerales de oro y sus concentrados.	Reviso:	Plancha 16AC Nº: 207	Nombre de la Mina: El Trincho	Area: 1.992 Ha y 2.674,0 m²	
Fecha: 18 07 2018	Plano:	Elabóro: MIGUEL OSWALDO MONTEALEGRE GOMEZ Ingeniero Especialista Ambiental. MP: 1521836504BYC	Asunto: Maracaibo	Observaciones: SECUENCIA DE EXPLOTACION MINERA	Digitalizó: LUIS ALFONSO DIAZ Topografo UT