


Áreas Protegidas y Ecosistemas Estratégicos
 Departamento del Tolima; Municipio de Palocabildo
MUNICIPIO DE PALOCABILDO
 Ibagué - Tolima
 2023

Leyenda Temática

- BST; Bosque seco tropical
- Estrategia Complementaria de Conservación Yavi Pocharco

Complejos de paramos

Nombre

- Chili Barragan
- Las Hermosas
- Los Nevados
- Nevado Huila Moras

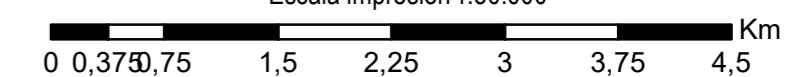
Áreas protegidas

Categoría

- Distritos de Conservación de Suelos
- Parque Nacional Natural
- Parques Naturales Regionales
- Reserva Natural de la Sociedad Civil
- Reservas Forestales Protectoras Nacionales
- Reservas Forestales Protectoras Regionales

Información de referencia	
Cartografía base	Sistema de coordenadas
Planchas IGAC a escala 1:25.000	Coordinate System: CTM12 Projection: Transverse Mercator Datum: MAGNA False Easting: 5.000.000,000 False Northing: 2.000.000,000 Central Meridian: -73.0000 Scale Factor: 0.9992 Latitude Of Origin: 4,0000 Units: Meter
Elaboró:	OADE - TIC; Grupo SIG
Revisó y aprobó:	OADE - TIC; Grupo SIG

Escala: Escala Digitalización 1:25.000
Escala impresión 1:50.000


 0 0,375 1,5 2,25 3 3,75 4,5 Km
 1 cm = 500 metros

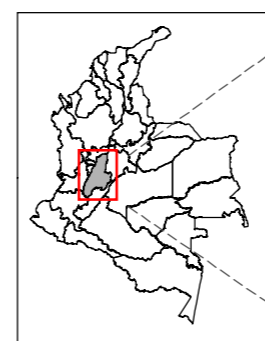
Base cartográfica

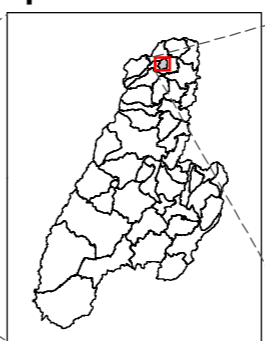
- Via pavimentada dos calzadas
- Via sin pavimentar dos calzadas
- Via pavimentada angosta
- Via sin pavimentar angosta
- Via transitable en tiempo seco
- Carreteable
- Camino, Sendero


Convenções

- Curva de nivel indice
- Curva de nivel intermedia
- Drenaje sencillo
- Cuerpos de agua
- Áreas inundables
- Lagunas
- Pista de aterrizaje
- Otras Construcciones
- Establecimiento Educativo
- Cementerio, Parque cementerio
- Red de alta tensión
- Limite de la zona de estudio
- Limite subzonas hidrográficas
- Limite de municipio
- Limite veredal
- Zona Urbana / Centro poblado

Esquema de Localización


 Localización nacional


 Localización departamental


 Localización regional