

  
 Corporación Autónoma Regional del Tolima  
**Áreas Protegidas y Ecosistemas Estratégicos**  
 Departamento del Tolima; Municipio de Murillo  
**MUNICIPIO DE MURILLO**  
 Ibagué - Tolima  
 2023

**Leyenda Temática**

- BST; Bosque seco tropical
- Estrategia Complementaria de Conservación Yavi Pocharco

**Complejos de paramos**

**Nombre**

- Chili Barragan
- Las Hermosas
- Los Nevados
- Nevado Huila Moras

**Áreas protegidas**

**Categoría**

- Distritos de Conservación de Suelos
- Parque Nacional Natural
- Parques Naturales Regionales
- Reserva Natural de la Sociedad Civil
- Reservas Forestales Protectoras Nacionales
- Reservas Forestales Protectoras Regionales


**Base cartográfica**

- Via pavimentada dos calzadas
- Via sin pavimentar dos calzadas
- Via pavimentada angosta
- Via sin pavimentar angosta
- Via transitable en tiempo seco
- Carretable
- Camino, Sendero

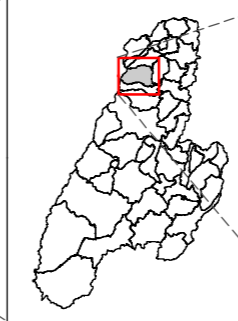
**Convenções**

- Curva de nivel indice
- Curva de nivel intermedia
- Drenaje sencillo
- Cuerpos de agua
- Áreas inundables
- Lagunas
- Pista de aterrizaje
- Otras Construcciones
- Establecimiento Educativo
- Cementerio, Parque cementerio
- Red de alta tensión
- Límite de la zona de estudio
- Límite subzonas hidrográficas
- Límite de municipio
- Límite veredal
- Zona Urbana / Centro poblado

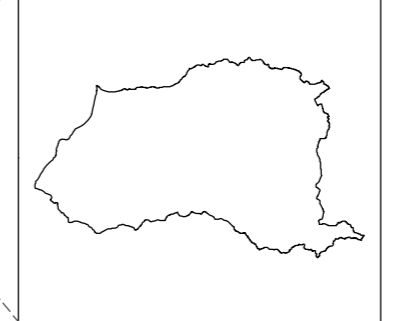
**Esquema de Localización**



Localización nacional



Localización departamental




Localización regional

**Información de referencia**

Cartografía base	Sistema de coordenadas
Planchas IGAC a escala 1:25.000	Coordinate System: CTM12 Projection: Transverse Mercator Datum: MAGNA False Easting: 5.000.000,0000 False Northing: 2.000.000,0000 Central Meridian: -73.0000 Scale Factor: 0.9992 Latitude Of Origin: 4,0000 Units: Meter
<b>Elaboró:</b> OADE - TIC; Grupo SIG	
<b>Revisó y aprobó:</b> OADE - TIC; Grupo SIG	

**Escala:** Escala Digitalización 1:25.000  
Escala impresión 1:100.000



1 cm = 1.000 metros