



División político administrativa veredal

Departamento del Tolima; Subzona hidrográfica

RIO PATA - SZH

Ibagué - Tolima
2023

Leyenda Temática

- Límite de la zona de estudio objeto POMCA
- Límite subzonas hidrográficas
- Límite de municipio
- Límite veredal
- Zona Urbana / Centro poblado

Información de referencia

Cartografía base

Planchas IGAC a escala 1:25.000

Sistema de coordenadas

Coordinate System: CTM12
Projection: Transverse Mercator
Datum: MAGNA
False Easting: 5.000.000,0000
False Northing: 2.000.000,0000
Central Meridian: -73,0000
Scale Factor: 0,9992
Latitude Of Origin: 4,0000
Units: Meter

Elaboró:

OADE - TIC; Grupo SIG

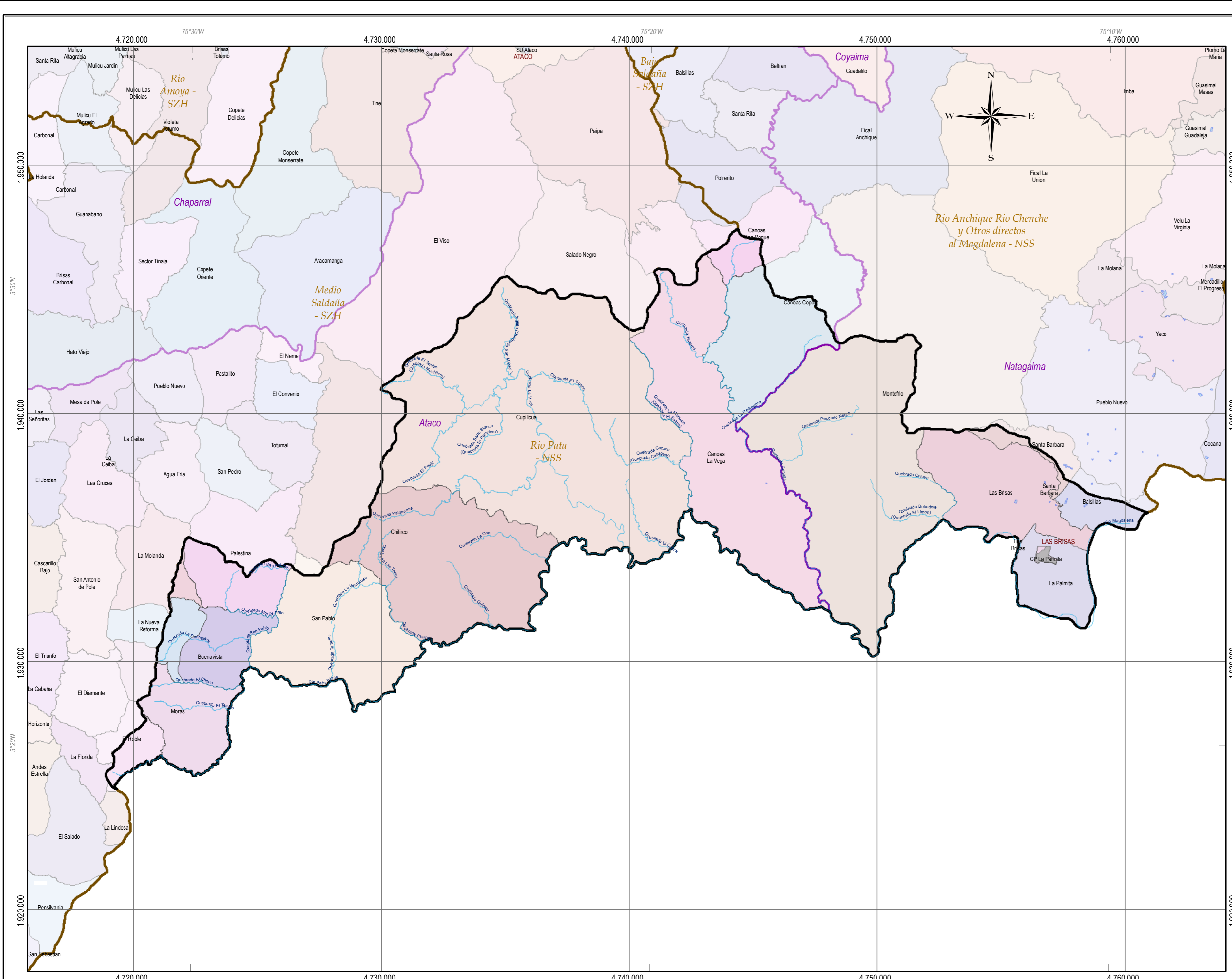
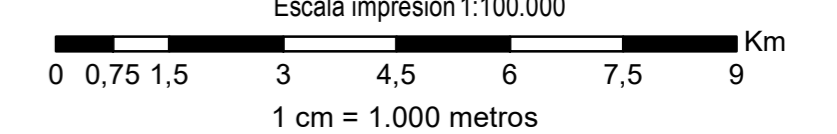
Revisó y aprobó:

OADE - TIC; Grupo SIG

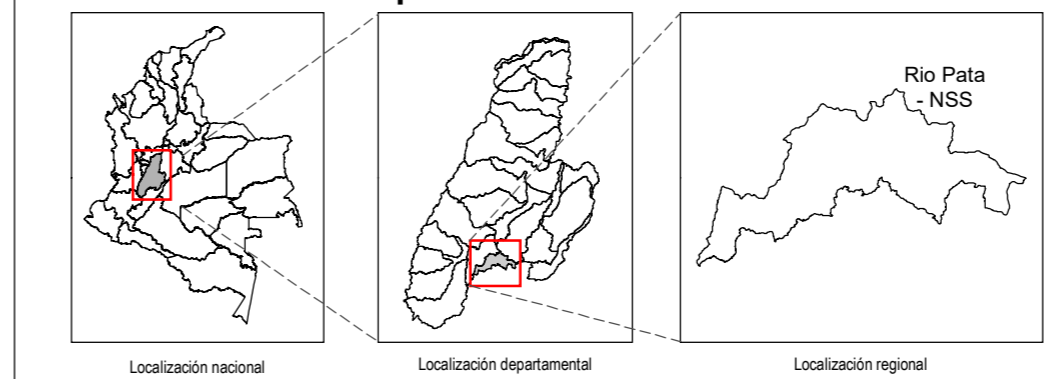
Escala:

Escala Digitalización 1:25.000

Escala impresión 1:100.000



Esquema de Localización



Convenciones

- Pista de aterrizaje
- Otras Construcciones
- ↑ Establecimiento Educativo
- † Cementerio, Parque cementerio
- - - - - Red de alta tensión
- Límite de la zona de estudio
- Límite subzonas hidrográficas
- Límite de municipio
- Límite veredal
- Zona Urbana / Centro poblado

Base cartográfica

- Via pavimentada dos calzadas
- Via sin pavimentar dos calzadas
- Via pavimentada angosta
- Via sin pavimentar angosta
- Via transitable en tiempo seco
- Carreteable
- Camino, Sendero
- Curva de nivel índice
- Curva de nivel intermedia
- Drenaje sencillo
- Cuerpos de agua
- Áreas inundables
- Lagunas