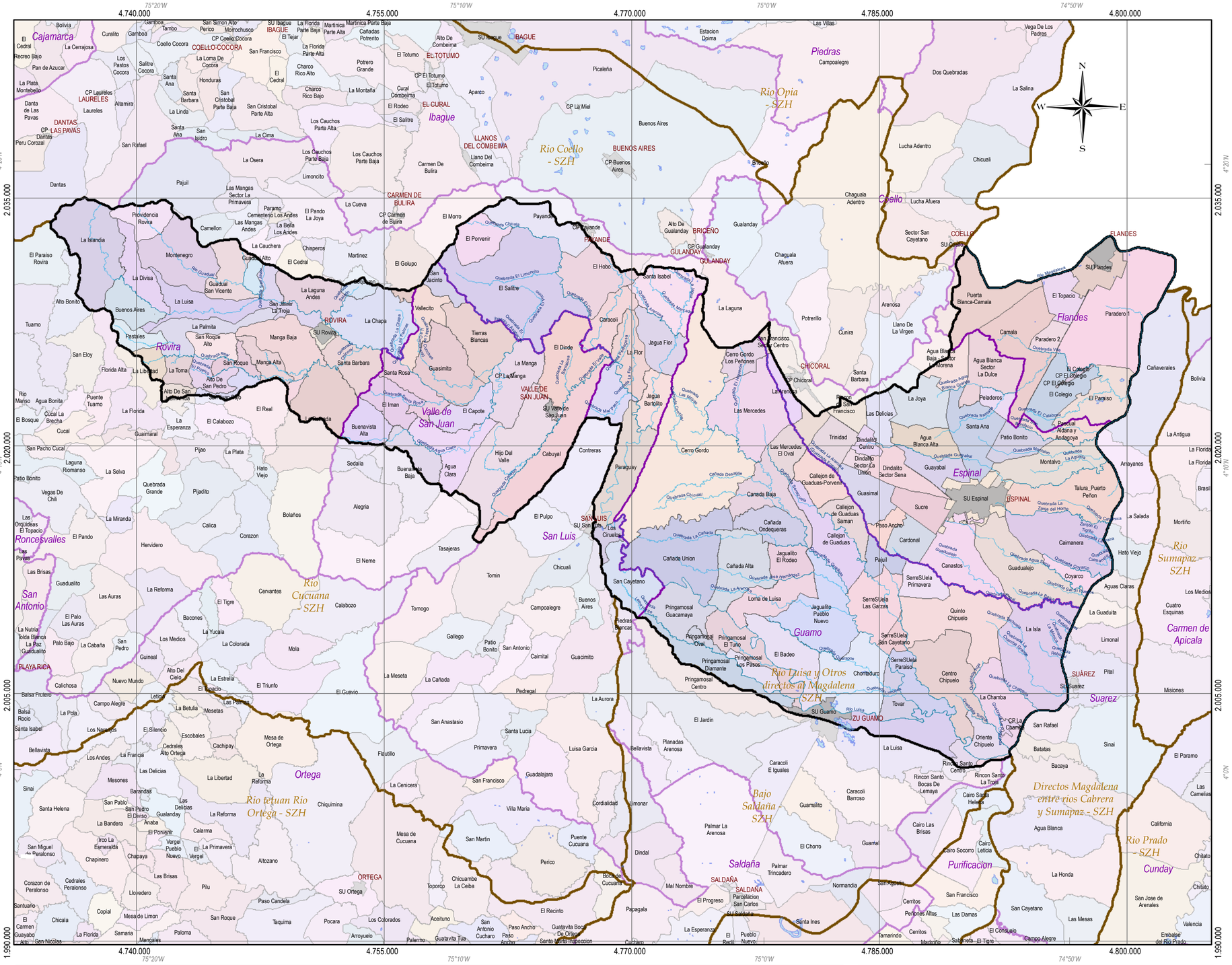

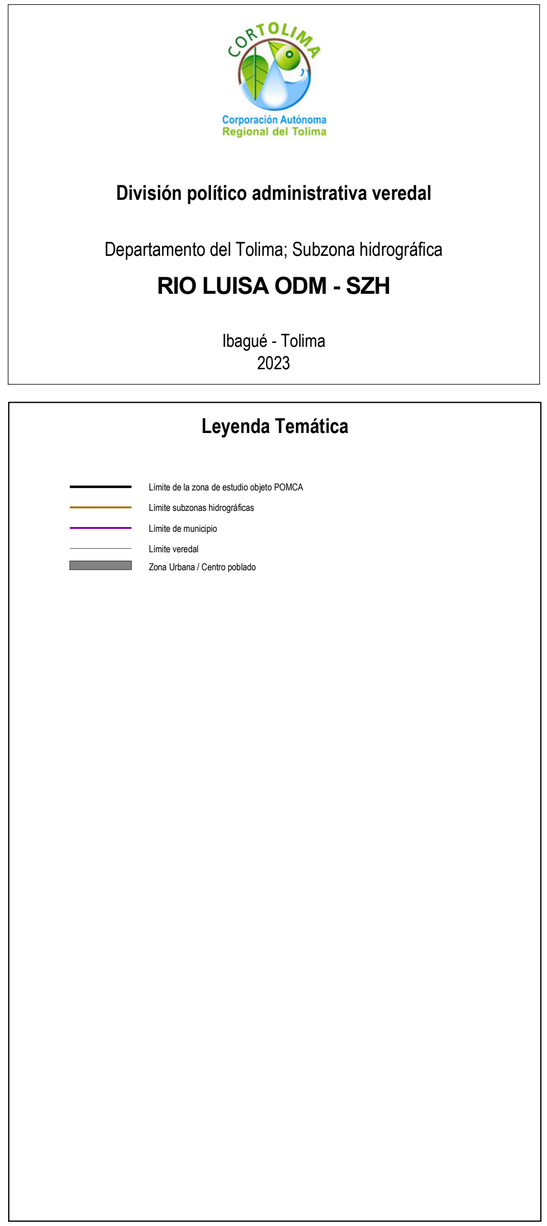

Información de referencia

Cartografía base	Sistema de coordenadas
Planchas IGAC a escala 1:25.000	Coordinate System: CTM12 Projection: Transverse Mercator Datum: MAGNA False Easting: 5.000.000,0000 False Northing: 2.000.000,0000 Central Meridian: -73,0000 Scale Factor: 0,9992 Latitude Of Origin: 4,0000 Units: Meter
Elaboró:	OADE - TIC; Grupo SIG
Revisó y aprobó:	OADE - TIC; Grupo SIG

Convenciones

Base cartográfica

- Vía pavimentada dos calzadas
- Vía sin pavimentar dos calzadas
- Vía pavimentada angosta
- Vía sin pavimentar angosta
- Vía transitable en tiempo seco
- Carreteable
- Camino, Sendero
- Curva de nivel índice
- Curva de nivel intermedia
- Drenaje sencillo
- Cuerpos de agua
- Áreas inundables
- Lagunas
- Pista de aterrizaje
- Otras Construcciones
- Establecimiento Educativo
- Cementerio, Parque cementerio
- Red de alta tensión
- Límite de la zona de estudio
- Límite subzonas hidrográficas
- Límite de municipio
- Límite veredal
- Zona Urbana / Centro poblado

Esquema de Localización

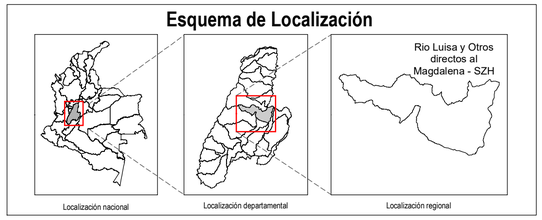

Escala:

Escala Digitalización 1:25.000

Escala impresión 1:150.000

0 1 2 4 6 8 10 12 Km

1 cm = 1.500 metros

Document Path: D:\SIG_2023\SALIDAS_VEREDAS\MXD\C_LUISA_VEREDAL.mxd