



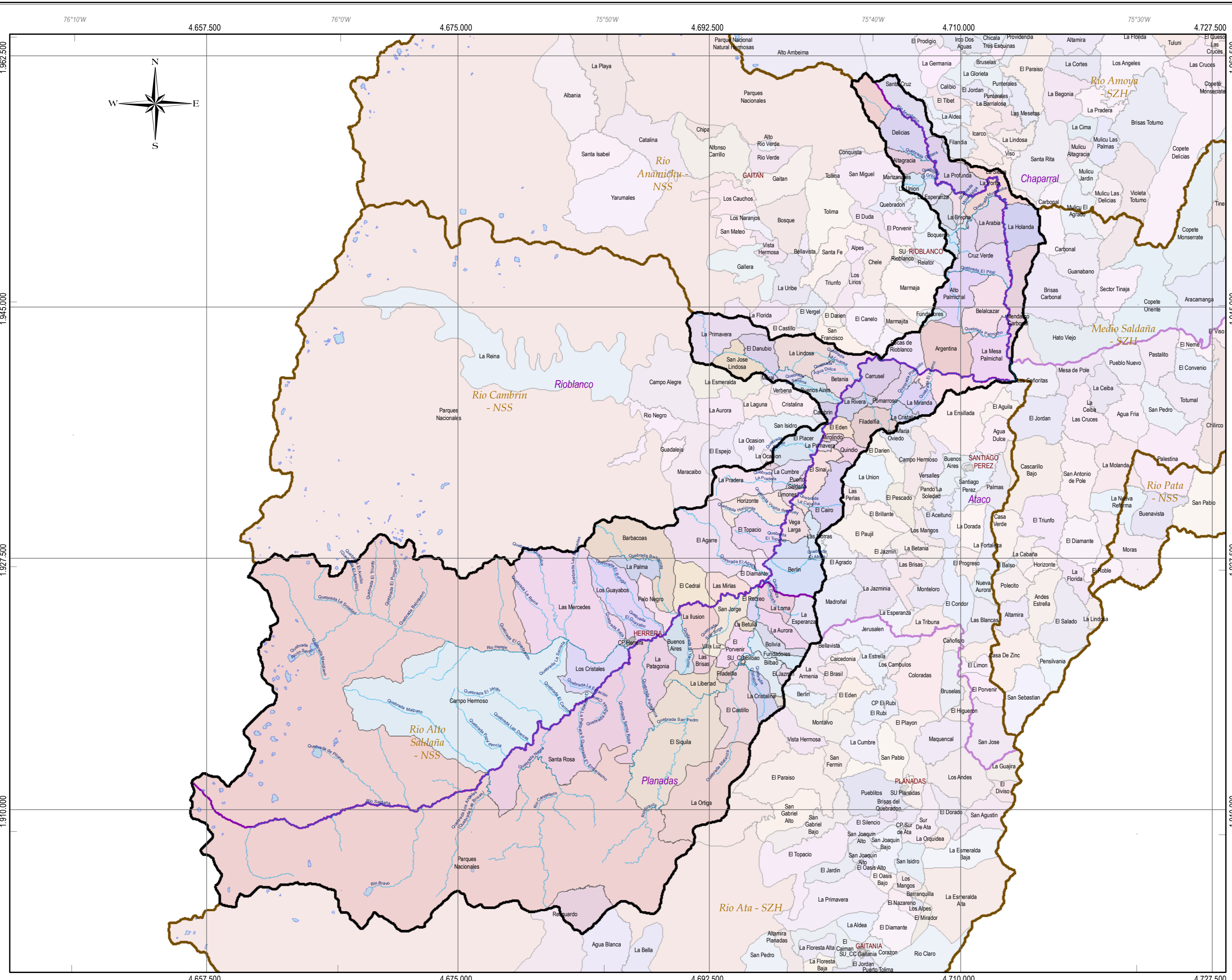
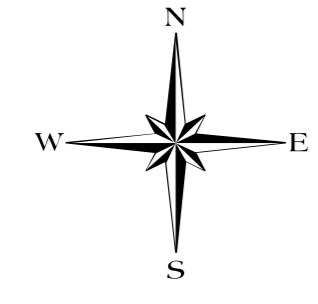
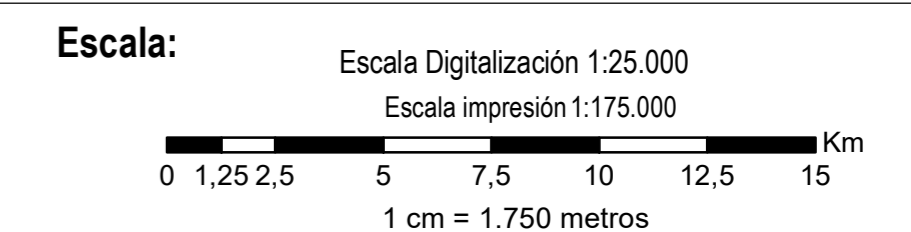
División político administrativa veredal
 Departamento del Tolima; Subzona hidrográfica
RIO ALTO SALDAÑA - NSS
 Ibagué - Tolima
 2023

Leyenda Temática

- Límite de la zona de estudio objeto POMCA
- Límite subzonas hidrográficas
- Límite de municipio
- Límite veredal
- Zona Urbana / Centro poblado

Información de referencia

| Cartografía base | Sistema de coordenadas |
|---|--|
| Planchas IGAC a escala 1:25.000 | Coordinate System: CTM12 Projection: Transverse Mercator Datum: MAGNA False Easting: 5.000.000,000 False Northing: 2.000.000,000 Central Meridian: -73.0000 Scale Factor: 0,9992 Latitude Of Origin: 4,0000 Units: Meter |
| Elaboró: OADE - TIC; Grupo SIG | |
| Revisó y aprobó: OADE - TIC; Grupo SIG | |



Base cartográfica

- Via pavimentada dos calzadas
- Via sin pavimentar dos calzadas
- Via pavimentada angosta
- Via sin pavimentar angosta
- Via transitable en tiempo seco
- Carretable
- Camino, Sendero
- Curva de nivel índice
- Curva de nivel intermedia
- Drenaje sencillo
- Cuerpos de agua
- Áreas inundables
- Lagunas

Convenciones

- Pista de aterrizaje
- Otras Construcciones
- Establecimiento Educativo
- Cementerio, Parque cementerio
- Red de alta tensión
- Límite de la zona de estudio
- Límite subzonas hidrográficas
- Límite de municipio
- Límite veredal
- Zona Urbana / Centro poblado

Esquema de Localización

